

ГРАФИЧЕСКОЕ ОПИСАНИЕ

местоположения границ населенных пунктов, территориальных зон, особо охраняемых природных территорий, зон с особыми условиями использования территории

Публичный сервитут в отношении земель и земельных участков в целях складирования строительных и иных материалов, возведения некапитальных строений, сооружений (включая ограждения, бытовки, навесы) и (или) размещения строительной техники, которые необходимы для обеспечения строительства линейного объекта «Газопровод межпоселковый на д. Ключики - д. Байболовка Пермского муниципального округа Пермского края» в соответствии с пунктом 2 статьи 39.37 ЗК РФ

(наименование объекта, местоположение границ которого описано (далее - объект))

Раздел 1

Сведения об объекте

№ п/п	Характеристики объекта	Описание характеристик
1	2	3
1.	Местоположение объекта	Пермский край, м.о Пермский
2.	Площадь объекта +/- величина погрешности определения площади (Р +/- Дельта Р)	83438 +/- 101 м ²
3.	Иные характеристики объекта	Публичный сервитут в отношении земель и земельных участков в целях складирования строительных и иных материалов, возведения некапитальных строений, сооружений (включая ограждения, бытовки, навесы) и (или) размещения строительной техники, которые необходимы для обеспечения строительства линейного объекта «Газопровод межпоселковый на д. Ключики - д. Байболовка Пермского муниципального округа Пермского края» в соответствии с пунктом 2 статьи 39.37 ЗК РФ сроком на 3 года в пользу общества с ограниченной ответственностью «Газпром газификация» (ОГРН 1217800107744, ИНН 7813655197, юридический и фактический адрес: 194044, г. Санкт-Петербург, вн.тер.г. Муниципальный округ Сампсониевское, пр-кт Большой Сампсониевский, д.60, литера А. Телефон: +7 (812) 613-33-00. Электронная почта: info@eoggazprom.ru

Раздел 2

Сведения о местоположении границ объекта

1. Система координат МСК-59, зона 2

2. Сведения о характерных точках границ объекта

Обозначение характерных точек границ	Координаты, м		Метод определения координат характерной точки	Средняя квадратическая погрешность положения характерной точки (Mt), м	Описание обозначения точки на местности (при наличии)
	X	Y			
1	2	3	4	5	6
1	477065.06	2242675.68	Аналитический метод	0.10	Закрепление отсутствует
2	477064.81	2242687.68	Аналитический метод	0.10	Закрепление отсутствует
3	477052.91	2242687.42	Аналитический метод	0.10	Закрепление отсутствует
4	476988.68	2242675.25	Аналитический метод	0.10	Закрепление отсутствует
5	476845.07	2242890.37	Аналитический метод	0.10	Закрепление отсутствует
6	476720.13	2243068.85	Аналитический метод	0.10	Закрепление отсутствует
7	476801.20	2243129.67	Аналитический метод	0.10	Закрепление отсутствует
8	476801.17	2243129.73	Аналитический метод	0.10	Закрепление отсутствует
9	476803.92	2243131.72	Аналитический метод	0.10	Закрепление отсутствует
10	476803.35	2243132.40	Аналитический метод	0.10	Закрепление отсутствует
11	476716.38	2243067.18	Аналитический метод	0.10	Закрепление отсутствует
12	476841.77	2242888.11	Аналитический метод	0.10	Закрепление отсутствует
13	476986.82	2242670.82	Аналитический метод	0.10	Закрепление отсутствует
14	477057.39	2242684.20	Аналитический метод	0.10	Закрепление отсутствует
15	477060.88	2242684.25	Аналитический метод	0.10	Закрепление отсутствует
16	477060.98	2242679.25	Аналитический метод	0.10	Закрепление отсутствует
17	477057.90	2242679.20	Аналитический метод	0.10	Закрепление отсутствует
18	476984.50	2242665.29	Аналитический метод	0.10	Закрепление отсутствует
19	476837.64	2242885.29	Аналитический метод	0.10	Закрепление отсутствует
20	476712.90	2243063.42	Аналитический метод	0.10	Закрепление отсутствует
21	476604.13	2242986.12	Аналитический метод	0.10	Закрепление отсутствует
22	476300.99	2243292.30	Аналитический метод	0.10	Закрепление отсутствует

2. Сведения о характерных точках границ объекта					
Обозначение характерных точек границ	Координаты, м		Метод определения координат характерной точки	Средняя квадратическая погрешность положения характерной точки (Mt), м	Описание обозначения точки на местности (при наличии)
	X	Y			
1	2	3	4	5	6
23	476155.37	2243513.11	Аналитический метод	0.10	Закрепление отсутствует
24	475537.03	2243917.29	Аналитический метод	0.10	Закрепление отсутствует
25	475498.36	2243942.58	Аналитический метод	0.10	Закрепление отсутствует
26	475455.00	2243970.92	Аналитический метод	0.10	Закрепление отсутствует
27	475451.09	2243973.46	Аналитический метод	0.10	Закрепление отсутствует
28	475418.59	2243994.71	Аналитический метод	0.10	Закрепление отсутствует
29	475394.42	2244010.51	Аналитический метод	0.10	Закрепление отсутствует
30	475395.92	2244012.81	Аналитический метод	0.10	Закрепление отсутствует
31	475402.28	2244022.54	Аналитический метод	0.10	Закрепление отсутствует
32	475416.62	2244044.48	Аналитический метод	0.10	Закрепление отсутствует
33	475436.43	2244074.79	Аналитический метод	0.10	Закрепление отсутствует
34	475493.11	2244157.23	Аналитический метод	0.10	Закрепление отсутствует
35	475633.33	2244361.20	Аналитический метод	0.10	Закрепление отсутствует
36	475634.37	2244417.01	Аналитический метод	0.10	Закрепление отсутствует
37	475634.67	2244432.94	Аналитический метод	0.10	Закрепление отсутствует
38	475635.08	2244455.27	Аналитический метод	0.10	Закрепление отсутствует
39	475635.76	2244491.79	Аналитический метод	0.10	Закрепление отсутствует
40	475422.24	2244705.32	Аналитический метод	0.10	Закрепление отсутствует
41	475380.66	2244746.90	Аналитический метод	0.10	Закрепление отсутствует
42	475354.42	2244773.14	Аналитический метод	0.10	Закрепление отсутствует
43	475320.88	2244806.69	Аналитический метод	0.10	Закрепление отсутствует
44	475257.67	2244869.89	Аналитический метод	0.10	Закрепление отсутствует
45	475197.73	2244929.83	Аналитический метод	0.10	Закрепление отсутствует
46	475076.40	2245051.17	Аналитический метод	0.10	Закрепление отсутствует
47	474927.78	2245199.79	Аналитический метод	0.10	Закрепление отсутствует

2. Сведения о характерных точках границ объекта					
Обозначение характерных точек границ	Координаты, м		Метод определения координат характерной точки	Средняя квадратическая погрешность положения характерной точки (Mt), м	Описание обозначения точки на местности (при наличии)
	X	Y			
1	2	3	4	5	6
48	474897.07	2245230.50	Аналитический метод	0.10	Закрепление отсутствует
49	474639.43	2245480.25	Аналитический метод	0.10	Закрепление отсутствует
50	474630.99	2245488.42	Аналитический метод	0.10	Закрепление отсутствует
51	474630.80	2245488.62	Аналитический метод	0.10	Закрепление отсутствует
52	474621.46	2245497.66	Аналитический метод	0.10	Закрепление отсутствует
53	474616.72	2245502.25	Аналитический метод	0.10	Закрепление отсутствует
54	474615.86	2245503.09	Аналитический метод	0.10	Закрепление отсутствует
55	474614.20	2245504.70	Аналитический метод	0.10	Закрепление отсутствует
56	474569.89	2245547.66	Аналитический метод	0.10	Закрепление отсутствует
57	474542.10	2245574.59	Аналитический метод	0.10	Закрепление отсутствует
58	474465.12	2245649.21	Аналитический метод	0.10	Закрепление отсутствует
59	474404.56	2245721.65	Аналитический метод	0.10	Закрепление отсутствует
60	474379.95	2245751.09	Аналитический метод	0.10	Закрепление отсутствует
61	474281.43	2245868.92	Аналитический метод	0.10	Закрепление отсутствует
62	474245.93	2245911.38	Аналитический метод	0.10	Закрепление отсутствует
63	474240.01	2245918.47	Аналитический метод	0.10	Закрепление отсутствует
64	474240.58	2245924.63	Аналитический метод	0.10	Закрепление отсутствует
65	474253.01	2246058.93	Аналитический метод	0.10	Закрепление отсутствует
66	474244.39	2246064.94	Аналитический метод	0.10	Закрепление отсутствует
67	474175.89	2246112.66	Аналитический метод	0.10	Закрепление отсутствует
68	474154.50	2246127.56	Аналитический метод	0.10	Закрепление отсутствует
69	474058.76	2246224.29	Аналитический метод	0.10	Закрепление отсутствует
70	474071.68	2246237.20	Аналитический метод	0.10	Закрепление отсутствует
71	474089.71	2246255.22	Аналитический метод	0.10	Закрепление отсутствует
72	474092.29	2246257.79	Аналитический метод	0.10	Закрепление отсутствует

2. Сведения о характерных точках границ объекта					
Обозначение характерных точек границ	Координаты, м		Метод определения координат характерной точки	Средняя квадратическая погрешность положения характерной точки (Mt), м	Описание обозначения точки на местности (при наличии)
	X	Y			
1	2	3	4	5	6
73	474093.54	2246259.04	Аналитический метод	0.10	Закрепление отсутствует
74	474144.45	2246309.93	Аналитический метод	0.10	Закрепление отсутствует
75	474002.89	2246452.95	Аналитический метод	0.10	Закрепление отсутствует
76	473869.70	2246321.10	Аналитический метод	0.10	Закрепление отсутствует
77	473569.16	2246624.70	Аналитический метод	0.10	Закрепление отсутствует
78	473491.56	2246694.94	Аналитический метод	0.10	Закрепление отсутствует
79	473451.09	2246731.58	Аналитический метод	0.10	Закрепление отсутствует
80	473450.13	2246732.45	Аналитический метод	0.10	Закрепление отсутствует
81	473423.03	2246756.98	Аналитический метод	0.10	Закрепление отсутствует
82	473412.68	2246766.36	Аналитический метод	0.10	Закрепление отсутствует
83	473106.53	2247091.30	Аналитический метод	0.10	Закрепление отсутствует
84	473010.94	2247222.77	Аналитический метод	0.10	Закрепление отсутствует
85	472701.56	2247575.77	Аналитический метод	0.10	Закрепление отсутствует
86	472662.80	2247601.53	Аналитический метод	0.10	Закрепление отсутствует
87	472595.56	2247682.77	Аналитический метод	0.10	Закрепление отсутствует
88	472550.34	2247732.10	Аналитический метод	0.10	Закрепление отсутствует
89	472500.62	2247687.02	Аналитический метод	0.10	Закрепление отсутствует
90	472057.03	2247244.92	Аналитический метод	0.10	Закрепление отсутствует
91	471922.84	2247360.02	Аналитический метод	0.10	Закрепление отсутствует
92	471809.67	2247277.85	Аналитический метод	0.10	Закрепление отсутствует
93	471809.31	2247273.90	Аналитический метод	0.10	Закрепление отсутствует
94	471808.27	2247263.87	Аналитический метод	0.10	Закрепление отсутствует
95	471806.94	2247250.96	Аналитический метод	0.10	Закрепление отсутствует
96	471805.03	2247232.38	Аналитический метод	0.10	Закрепление отсутствует
97	471798.56	2247169.74	Аналитический метод	0.10	Закрепление отсутствует

2. Сведения о характерных точках границ объекта					
Обозначение характерных точек границ	Координаты, м		Метод определения координат характерной точки	Средняя квадратическая погрешность положения характерной точки (Mt), м	Описание обозначения точки на местности (при наличии)
	X	Y			
1	2	3	4	5	6
98	471795.96	2247144.54	Аналитический метод	0.10	Закрепление отсутствует
99	471793.17	2247117.52	Аналитический метод	0.10	Закрепление отсутствует
100	471782.74	2247016.40	Аналитический метод	0.10	Закрепление отсутствует
101	471780.29	2246992.72	Аналитический метод	0.10	Закрепление отсутствует
102	471513.38	2246933.90	Аналитический метод	0.10	Закрепление отсутствует
103	471117.96	2246851.66	Аналитический метод	0.10	Закрепление отсутствует
104	471107.46	2246780.09	Аналитический метод	0.10	Закрепление отсутствует
105	471031.04	2246594.44	Аналитический метод	0.10	Закрепление отсутствует
106	471031.39	2246594.29	Аналитический метод	0.10	Закрепление отсутствует
107	471033.12	2246593.37	Аналитический метод	0.10	Закрепление отсутствует
108	471033.68	2246592.97	Аналитический метод	0.10	Закрепление отсутствует
109	471110.02	2246778.62	Аналитический метод	0.10	Закрепление отсутствует
110	471119.66	2246850.06	Аналитический метод	0.10	Закрепление отсутствует
111	471514.01	2246930.96	Аналитический метод	0.10	Закрепление отсутствует
112	471782.98	2246990.24	Аналитический метод	0.10	Закрепление отсутствует
113	471812.06	2247276.44	Аналитический метод	0.10	Закрепление отсутствует
114	471920.60	2247355.24	Аналитический метод	0.10	Закрепление отсутствует
115	472062.05	2247233.95	Аналитический метод	0.10	Закрепление отсутствует
116	472502.72	2247684.80	Аналитический метод	0.10	Закрепление отсутствует
117	472550.18	2247727.82	Аналитический метод	0.10	Закрепление отсутствует
118	472593.34	2247680.75	Аналитический метод	0.10	Закрепление отсутствует
119	472660.81	2247599.22	Аналитический метод	0.10	Закрепление отсутствует
120	472699.61	2247573.44	Аналитический метод	0.10	Закрепление отсутствует
121	473008.63	2247220.84	Аналитический метод	0.10	Закрепление отсутствует
122	473104.26	2247089.33	Аналитический метод	0.10	Закрепление отсутствует

2. Сведения о характерных точках границ объекта					
Обозначение характерных точек границ	Координаты, м		Метод определения координат характерной точки	Средняя квадратическая погрешность положения характерной точки (Mt), м	Описание обозначения точки на местности (при наличии)
	X	Y			
1	2	3	4	5	6
123	473410.61	2246764.16	Аналитический метод	0.10	Закрепление отсутствует
124	473567.09	2246622.53	Аналитический метод	0.10	Закрепление отсутствует
125	473869.68	2246316.86	Аналитический метод	0.10	Закрепление отсутствует
126	474002.89	2246448.72	Аналитический метод	0.10	Закрепление отсутствует
127	474140.39	2246309.66	Аналитический метод	0.10	Закрепление отсутствует
128	474070.28	2246239.80	Аналитический метод	0.10	Закрепление отсутствует
129	474056.73	2246221.91	Аналитический метод	0.10	Закрепление отсутствует
130	474071.37	2246207.27	Аналитический метод	0.10	Закрепление отсутствует
131	474152.56	2246125.26	Аналитический метод	0.10	Закрепление отсутствует
132	474249.86	2246057.46	Аналитический метод	0.10	Закрепление отсутствует
133	474236.91	2245917.50	Аналитический метод	0.10	Закрепление отсутствует
134	474462.92	2245647.16	Аналитический метод	0.10	Закрепление отсутствует
135	474894.96	2245228.36	Аналитический метод	0.10	Закрепление отсутствует
136	475241.94	2244881.37	Аналитический метод	0.10	Закрепление отсутствует
137	475228.96	2244868.64	Аналитический метод	0.10	Закрепление отсутствует
138	475299.14	2244797.35	Аналитический метод	0.10	Закрепление отсутствует
139	475312.78	2244810.53	Аналитический метод	0.10	Закрепление отсутствует
140	475632.73	2244490.57	Аналитический метод	0.10	Закрепление отсутствует
141	475630.35	2244362.16	Аналитический метод	0.10	Закрепление отсутствует
142	475433.94	2244076.46	Аналитический метод	0.10	Закрепление отсутствует
143	475390.27	2244009.64	Аналитический метод	0.10	Закрепление отсутствует
144	476153.21	2243510.94	Аналитический метод	0.10	Закрепление отсутствует
145	476298.65	2243290.40	Аналитический метод	0.10	Закрепление отсутствует
146	476603.79	2242982.20	Аналитический метод	0.10	Закрепление отсутствует
147	476712.18	2243059.23	Аналитический метод	0.10	Закрепление отсутствует

2. Сведения о характерных точках границ объекта					
Обозначение характерных точек границ	Координаты, м		Метод определения координат характерной точки	Средняя квадратическая погрешность положения характерной точки (Mt), м	Описание обозначения точки на местности (при наличии)
	X	Y			
1	2	3	4	5	6
148	476835.17	2242883.59	Аналитический метод	0.10	Закрепление отсутствует
149	476983.11	2242661.98	Аналитический метод	0.10	Закрепление отсутствует
150	477054.17	2242675.44	Аналитический метод	0.10	Закрепление отсутствует
1	477065.06	2242675.68	Аналитический метод	0.10	Закрепление отсутствует
151	476827.78	2243151.34	Аналитический метод	0.10	Закрепление отсутствует
152	476798.46	2243199.05	Аналитический метод	0.10	Закрепление отсутствует
153	476796.68	2243197.36	Аналитический метод	0.10	Закрепление отсутствует
154	476795.24	2243197.60	Аналитический метод	0.10	Закрепление отсутствует
155	476793.11	2243205.20	Аналитический метод	0.10	Закрепление отсутствует
156	476782.75	2243217.06	Аналитический метод	0.10	Закрепление отсутствует
157	476760.99	2243203.72	Аналитический метод	0.10	Закрепление отсутствует
158	476798.05	2243143.42	Аналитический метод	0.10	Закрепление отсутствует
159	476604.64	2242998.40	Аналитический метод	0.10	Закрепление отсутствует
160	476308.01	2243298.00	Аналитический метод	0.10	Закрепление отсутствует
161	476161.86	2243519.62	Аналитический метод	0.10	Закрепление отсутствует
162	475406.88	2244013.12	Аналитический метод	0.10	Закрепление отсутствует
163	475443.91	2244069.78	Аналитический метод	0.10	Закрепление отсутствует
164	475642.28	2244358.33	Аналитический метод	0.10	Закрепление отсутствует
165	475644.83	2244495.45	Аналитический метод	0.10	Закрепление отсутствует
166	474903.38	2245236.92	Аналитический метод	0.10	Закрепление отсутствует
167	474471.72	2245655.34	Аналитический метод	0.10	Закрепление отсутствует
168	474249.32	2245921.36	Аналитический метод	0.10	Закрепление отсутствует
169	474262.46	2246063.32	Аналитический метод	0.10	Закрепление отсутствует
170	474160.32	2246134.48	Аналитический метод	0.10	Закрепление отсутствует
171	474071.18	2246224.35	Аналитический метод	0.10	Закрепление отсутствует

2. Сведения о характерных точках границ объекта					
Обозначение характерных точек границ	Координаты, м		Метод определения координат характерной точки	Средняя квадратическая погрешность положения характерной точки (Mt), м	Описание обозначения точки на местности (при наличии)
	X	Y			
1	2	3	4	5	6
172	474148.75	2246301.14	Аналитический метод	0.10	Закрепление отсутствует
173	474157.33	2246309.63	Аналитический метод	0.10	Закрепление отсутствует
174	474002.97	2246465.70	Аналитический метод	0.10	Закрепление отсутствует
175	473869.77	2246333.83	Аналитический метод	0.10	Закрепление отсутствует
176	473575.38	2246631.20	Аналитический метод	0.10	Закрепление отсутствует
177	473419.02	2246772.74	Аналитический метод	0.10	Закрепление отсутствует
178	473113.51	2247097.01	Аналитический метод	0.10	Закрепление отсутствует
179	473018.02	2247228.34	Аналитический метод	0.10	Закрепление отсутствует
180	472707.58	2247582.56	Аналитический метод	0.10	Закрепление отсутствует
181	472668.92	2247608.24	Аналитический метод	0.10	Закрепление отсутствует
182	472602.39	2247688.64	Аналитический метод	0.10	Закрепление отсутствует
183	472550.96	2247744.73	Аналитический метод	0.10	Закрепление отсутствует
184	472494.45	2247693.50	Аналитический метод	0.10	Закрепление отсутствует
185	472055.25	2247269.20	Аналитический метод	0.10	Закрепление отсутствует
186	471929.61	2247377.55	Аналитический метод	0.10	Закрепление отсутствует
187	471801.67	2247282.43	Аналитический метод	0.10	Закрепление отсутствует
188	471770.80	2247000.75	Аналитический метод	0.10	Закрепление отсутствует
189	471110.93	2246858.28	Аналитический метод	0.10	Закрепление отсутствует
190	471098.92	2246783.19	Аналитический метод	0.10	Закрепление отсутствует
191	471022.49	2246597.32	Аналитический метод	0.10	Закрепление отсутствует
192	471023.96	2246597.14	Аналитический метод	0.10	Закрепление отсутствует
193	471025.84	2246596.58	Аналитический метод	0.10	Закрепление отсутствует
194	471026.41	2246596.34	Аналитический метод	0.10	Закрепление отсутствует
195	471102.60	2246781.42	Аналитический метод	0.10	Закрепление отсутствует
196	471113.52	2246855.84	Аналитический метод	0.10	Закрепление отсутствует

2. Сведения о характерных точках границ объекта					
Обозначение характерных точек границ	Координаты, м		Метод определения координат характерной точки	Средняя квадратическая погрешность положения характерной точки (Mt), м	Описание обозначения точки на местности (при наличии)
	X	Y			
1	2	3	4	5	6
197	471512.34	2246938.79	Аналитический метод	0.10	Закрепление отсутствует
198	471775.68	2246996.83	Аналитический метод	0.10	Закрепление отсутствует
199	471777.80	2247017.25	Аналитический метод	0.10	Закрепление отсутствует
200	471788.63	2247122.21	Аналитический метод	0.10	Закрепление отсутствует
201	471790.35	2247138.90	Аналитический метод	0.10	Закрепление отсутствует
202	471794.12	2247175.42	Аналитический метод	0.10	Закрепление отсутствует
203	471799.87	2247231.08	Аналитический метод	0.10	Закрепление отсутствует
204	471804.97	2247280.53	Аналитический метод	0.10	Закрепление отсутствует
205	471805.90	2247281.21	Аналитический метод	0.10	Закрепление отсутствует
206	471923.10	2247366.38	Аналитический метод	0.10	Закрепление отсутствует
207	472056.77	2247251.73	Аналитический метод	0.10	Закрепление отсутствует
208	472497.17	2247690.65	Аналитический метод	0.10	Закрепление отсутствует
209	472550.66	2247739.14	Аналитический метод	0.10	Закрепление отсутствует
210	472599.33	2247686.06	Аналитический метод	0.10	Закрепление отсутствует
211	472666.18	2247605.28	Аналитический метод	0.10	Закрепление отсутствует
212	472704.88	2247579.57	Аналитический метод	0.10	Закрепление отсутствует
213	473014.85	2247225.89	Аналитический метод	0.10	Закрепление отсутствует
214	473110.39	2247094.50	Аналитический метод	0.10	Закрепление отсутствует
215	473416.18	2246769.93	Аналитический метод	0.10	Закрепление отсутствует
216	473427.37	2246759.79	Аналитический метод	0.10	Закрепление отсутствует
217	473454.39	2246735.33	Аналитический метод	0.10	Закрепление отсутствует
218	473455.39	2246734.43	Аналитический метод	0.10	Закрепление отсутствует
219	473494.95	2246698.62	Аналитический метод	0.10	Закрепление отсутствует
220	473572.62	2246628.31	Аналитический метод	0.10	Закрепление отсутствует
221	473869.74	2246328.17	Аналитический метод	0.10	Закрепление отсутствует

2. Сведения о характерных точках границ объекта					
Обозначение характерных точек границ	Координаты, м		Метод определения координат характерной точки	Средняя квадратическая погрешность положения характерной точки (Mt), м	Описание обозначения точки на местности (при наличии)
	X	Y			
1	2	3	4	5	6
222	474002.92	2246460.02	Аналитический метод	0.10	Закрепление отсутствует
223	474151.51	2246309.92	Аналитический метод	0.10	Закрепление отсутствует
224	474097.05	2246255.48	Аналитический метод	0.10	Закрепление отсутствует
225	474095.81	2246254.25	Аналитический метод	0.10	Закрепление отсутствует
226	474093.19	2246251.63	Аналитический метод	0.10	Закрепление отсутствует
227	474074.47	2246232.92	Аналитический метод	0.10	Закрепление отсутствует
228	474065.82	2246224.27	Аналитический метод	0.10	Закрепление отсутствует
229	474157.73	2246131.40	Аналитический метод	0.10	Закрепление отсутствует
230	474179.04	2246116.56	Аналитический метод	0.10	Закрепление отсутствует
231	474253.22	2246064.87	Аналитический метод	0.10	Закрепление отсутствует
232	474258.26	2246061.37	Аналитический метод	0.10	Закрепление отсутствует
233	474245.18	2245920.08	Аналитический метод	0.10	Закрепление отсутствует
234	474286.16	2245871.07	Аналитический метод	0.10	Закрепление отсутствует
235	474376.83	2245762.62	Аналитический метод	0.10	Закрепление отсутствует
236	474410.00	2245722.93	Аналитический метод	0.10	Закрепление отсутствует
237	474468.79	2245652.62	Аналитический метод	0.10	Закрепление отсутствует
238	474545.11	2245578.63	Аналитический метод	0.10	Закрепление отсутствует
239	474570.01	2245554.50	Аналитический метод	0.10	Закрепление отсутствует
240	474621.63	2245504.46	Аналитический метод	0.10	Закрепление отсутствует
241	474621.70	2245504.39	Аналитический метод	0.10	Закрепление отсутствует
242	474623.35	2245502.79	Аналитический метод	0.10	Закрепление отсутствует
243	474626.72	2245499.53	Аналитический метод	0.10	Закрепление отсутствует
244	474643.12	2245483.62	Аналитический метод	0.10	Закрепление отсутствует
245	474900.57	2245234.06	Аналитический метод	0.10	Закрепление отсутствует
246	474932.20	2245202.44	Аналитический метод	0.10	Закрепление отсутствует

2. Сведения о характерных точках границ объекта					
Обозначение характерных точек границ	Координаты, м		Метод определения координат характерной точки	Средняя квадратическая погрешность положения характерной точки (Mt), м	Описание обозначения точки на местности (при наличии)
	X	Y			
1	2	3	4	5	6
247	475080.74	2245053.90	Аналитический метод	0.10	Закрепление отсутствует
248	475201.15	2244933.48	Аналитический метод	0.10	Закрепление отсутствует
249	475262.07	2244872.56	Аналитический метод	0.10	Закрепление отсутствует
250	475325.50	2244809.13	Аналитический метод	0.10	Закрепление отсутствует
251	475362.00	2244772.63	Аналитический метод	0.10	Закрепление отсутствует
252	475385.14	2244749.49	Аналитический метод	0.10	Закрепление отсутствует
253	475426.50	2244708.12	Аналитический метод	0.10	Закрепление отсутствует
254	475640.80	2244493.83	Аналитический метод	0.10	Закрепление отсутствует
255	475640.02	2244452.00	Аналитический метод	0.10	Закрепление отсутствует
256	475639.91	2244445.96	Аналитический метод	0.10	Закрепление отсутствует
257	475639.28	2244411.92	Аналитический метод	0.10	Закрепление отсутствует
258	475638.31	2244359.60	Аналитический метод	0.10	Закрепление отсутствует
259	475495.80	2244152.31	Аналитический метод	0.10	Закрепление отсутствует
260	475440.59	2244072.00	Аналитический метод	0.10	Закрепление отсутствует
261	475421.07	2244042.14	Аналитический метод	0.10	Закрепление отсутствует
262	475401.34	2244011.96	Аналитический метод	0.10	Закрепление отсутствует
263	475421.91	2243998.52	Аналитический метод	0.10	Закрепление отсутствует
264	475499.10	2243948.06	Аналитический метод	0.10	Закрепление отсутствует
265	475541.08	2243920.62	Аналитический метод	0.10	Закрепление отсутствует
266	476158.98	2243516.72	Аналитический метод	0.10	Закрепление отсутствует
267	476304.89	2243295.47	Аналитический метод	0.10	Закрепление отсутствует
268	476604.70	2242992.66	Аналитический метод	0.10	Закрепление отсутствует
269	476712.41	2243069.21	Аналитический метод	0.10	Закрепление отсутствует
270	476711.83	2243070.02	Аналитический метод	0.10	Закрепление отсутствует
271	476800.36	2243136.40	Аналитический метод	0.10	Закрепление отсутствует

2. Сведения о характерных точках границ объекта					
Обозначение характерных точек границ	Координаты, м		Метод определения координат характерной точки	Средняя квадратическая погрешность положения характерной точки (Mt), м	Описание обозначения точки на местности (при наличии)
	X	Y			
1	2	3	4	5	6
272	476799.62	2243137.63	Аналитический метод	0.10	Закрепление отсутствует
273	476798.95	2243139.47	Аналитический метод	0.10	Закрепление отсутствует
274	476798.66	2243141.41	Аналитический метод	0.10	Закрепление отсутствует
275	476798.75	2243143.36	Аналитический метод	0.10	Закрепление отсутствует
276	476799.21	2243145.27	Аналитический метод	0.10	Закрепление отсутствует
277	476800.05	2243147.04	Аналитический метод	0.10	Закрепление отсутствует
278	476801.21	2243148.62	Аналитический метод	0.10	Закрепление отсутствует
279	476802.65	2243149.95	Аналитический метод	0.10	Закрепление отсутствует
280	476808.26	2243154.14	Аналитический метод	0.10	Закрепление отсутствует
281	476809.94	2243155.15	Аналитический метод	0.10	Закрепление отсутствует
282	476811.78	2243155.82	Аналитический метод	0.10	Закрепление отсутствует
283	476813.72	2243156.12	Аналитический метод	0.10	Закрепление отсутствует
284	476815.68	2243156.03	Аналитический метод	0.10	Закрепление отсутствует
285	476817.58	2243155.56	Аналитический метод	0.10	Закрепление отсутствует
286	476819.36	2243154.73	Аналитический метод	0.10	Закрепление отсутствует
287	476820.93	2243153.57	Аналитический метод	0.10	Закрепление отсутствует
288	476822.26	2243152.12	Аналитический метод	0.10	Закрепление отсутствует
151	476827.78	2243151.34	Аналитический метод	0.10	Закрепление отсутствует
289	471011.93	2246574.18	Аналитический метод	0.10	Закрепление отсутствует
290	471011.54	2246574.64	Аналитический метод	0.10	Закрепление отсутствует
291	471011.04	2246575.33	Аналитический метод	0.10	Закрепление отсутствует
292	471010.60	2246576.05	Аналитический метод	0.10	Закрепление отсутствует
293	471010.14	2246577.01	Аналитический метод	0.10	Закрепление отсутствует
294	471009.57	2246578.88	Аналитический метод	0.10	Закрепление отсутствует
295	471009.37	2246580.83	Аналитический метод	0.10	Закрепление отсутствует

2. Сведения о характерных точках границ объекта					
Обозначение характерных точек границ	Координаты, м		Метод определения координат характерной точки	Средняя квадратическая погрешность положения характерной точки (Mt), м	Описание обозначения точки на местности (при наличии)
	X	Y			
1	2	3	4	5	6
296	471009.56	2246582.79	Аналитический метод	0.10	Закрепление отсутствует
297	471010.12	2246584.66	Аналитический метод	0.10	Закрепление отсутствует
298	471011.73	2246588.57	Аналитический метод	0.10	Закрепление отсутствует
299	471012.79	2246591.14	Аналитический метод	0.10	Закрепление отсутствует
300	471013.21	2246592.02	Аналитический метод	0.10	Закрепление отсутствует
301	471008.45	2246593.98	Аналитический метод	0.10	Закрепление отсутствует
302	471008.98	2246596.10	Аналитический метод	0.10	Закрепление отсутствует
303	471008.67	2246611.36	Аналитический метод	0.10	Закрепление отсутствует
304	470983.12	2246622.39	Аналитический метод	0.10	Закрепление отсутствует
305	470974.44	2246596.67	Аналитический метод	0.10	Закрепление отсутствует
306	470973.48	2246597.40	Аналитический метод	0.10	Закрепление отсутствует
307	470972.67	2246598.31	Аналитический метод	0.10	Закрепление отсутствует
308	470972.07	2246599.37	Аналитический метод	0.10	Закрепление отсутствует
309	470971.68	2246600.52	Аналитический метод	0.10	Закрепление отсутствует
310	470971.53	2246601.72	Аналитический метод	0.10	Закрепление отсутствует
311	470971.62	2246602.93	Аналитический метод	0.10	Закрепление отсутствует
312	470969.68	2246597.74	Аналитический метод	0.10	Закрепление отсутствует
313	470966.30	2246586.94	Аналитический метод	0.10	Закрепление отсутствует
314	470967.11	2246588.20	Аналитический метод	0.10	Закрепление отсутствует
315	470968.21	2246589.21	Аналитический метод	0.10	Закрепление отсутствует
316	470969.54	2246589.91	Аналитический метод	0.10	Закрепление отсутствует
317	470970.99	2246590.25	Аналитический метод	0.10	Закрепление отсутствует
318	470972.49	2246590.20	Аналитический метод	0.10	Закрепление отсутствует
319	470973.93	2246589.78	Аналитический метод	0.10	Закрепление отсутствует
320	471003.93	2246577.46	Аналитический метод	0.10	Закрепление отсутствует

2. Сведения о характерных точках границ объекта					
Обозначение характерных точек границ	Координаты, м		Метод определения координат характерной точки	Средняя квадратическая погрешность положения характерной точки (Mt), м	Описание обозначения точки на местности (при наличии)
	X	Y			
1	2	3	4	5	6
289	471011.93	2246574.18	Аналитический метод	0.10	Закрепление отсутствует
3. Сведения о характерных точках части (частей) границы объекта					
Обозначение характерных точек части границы	Координаты, м		Метод определения координат характерной точки	Средняя квадратическая погрешность положения характерной точки (Mt), м	Описание обозначения точки на местности (при наличии)
	X	Y			
1	2	3	4	5	6
-	-	-	-	-	-

Раздел 3							
Сведения о местоположении измененных (уточненных) границ объекта							
1. Система координат -							
2. Сведения о характерных точках границ объекта							
Обозначение характерных точек границ	Существующие координаты, м		Измененные (уточненные) координаты, м		Метод определения координат характерной точки	Средняя квадратическая погрешность положения характерной точки (Mt), м	Описание обозначения точки на местности (при наличии)
	X	Y	X	Y			
1	2	3	4	5	6	7	8
-	-	-	-	-	-	-	
3. Сведения о характерных точках части (частей) границы объекта							
Обозначение характерных точек части границы	Существующие координаты, м		Измененные (уточненные) координаты, м		Метод определения координат характерной точки	Средняя квадратическая погрешность положения характерной точки (Mt), м	Описание обозначения точки на местности (при наличии)
	X	Y	X	Y			
1	2	3	4	5	6	7	8
-	-	-	-	-	-	-	

Схема расположения границ публичного сервитута

Кукуштан

Платошино

Сыро-Платошино

Сухо-Платошино

Байболовка

Хмелевка (нежил.)

Выносной лист 1

Выносной лист 2

Выносной лист 3

Выносной лист 4

Выносной лист 5

Выносной лист 6

Выносной лист 7

Выносной лист 8

Выносной лист 9

Выносной лист 10

Выносной лист 11

Выносной лист 12

Выносной лист 13





ЗОУИТ 1 (1)

ЗОУИТ 1 (2)

ЗОУИТ 1 (3)

Пермский муниципальный округ Пермского края

Условные обозначения

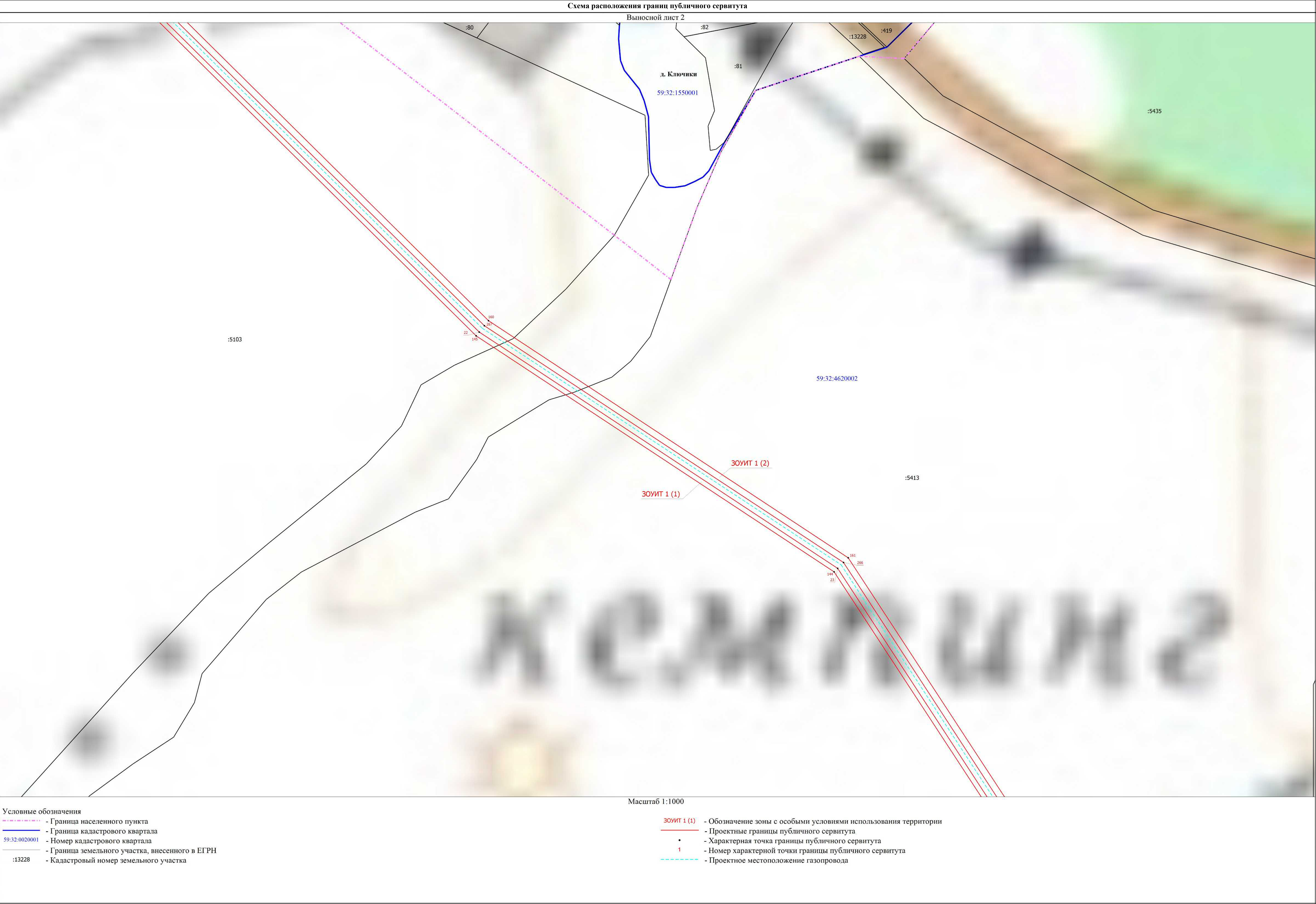
	- Граница муниципального образования
	- Граница населенного пункта
	- Обозначение зоны с особыми условиями использования территории
	- Проектные границы публичного сервитута

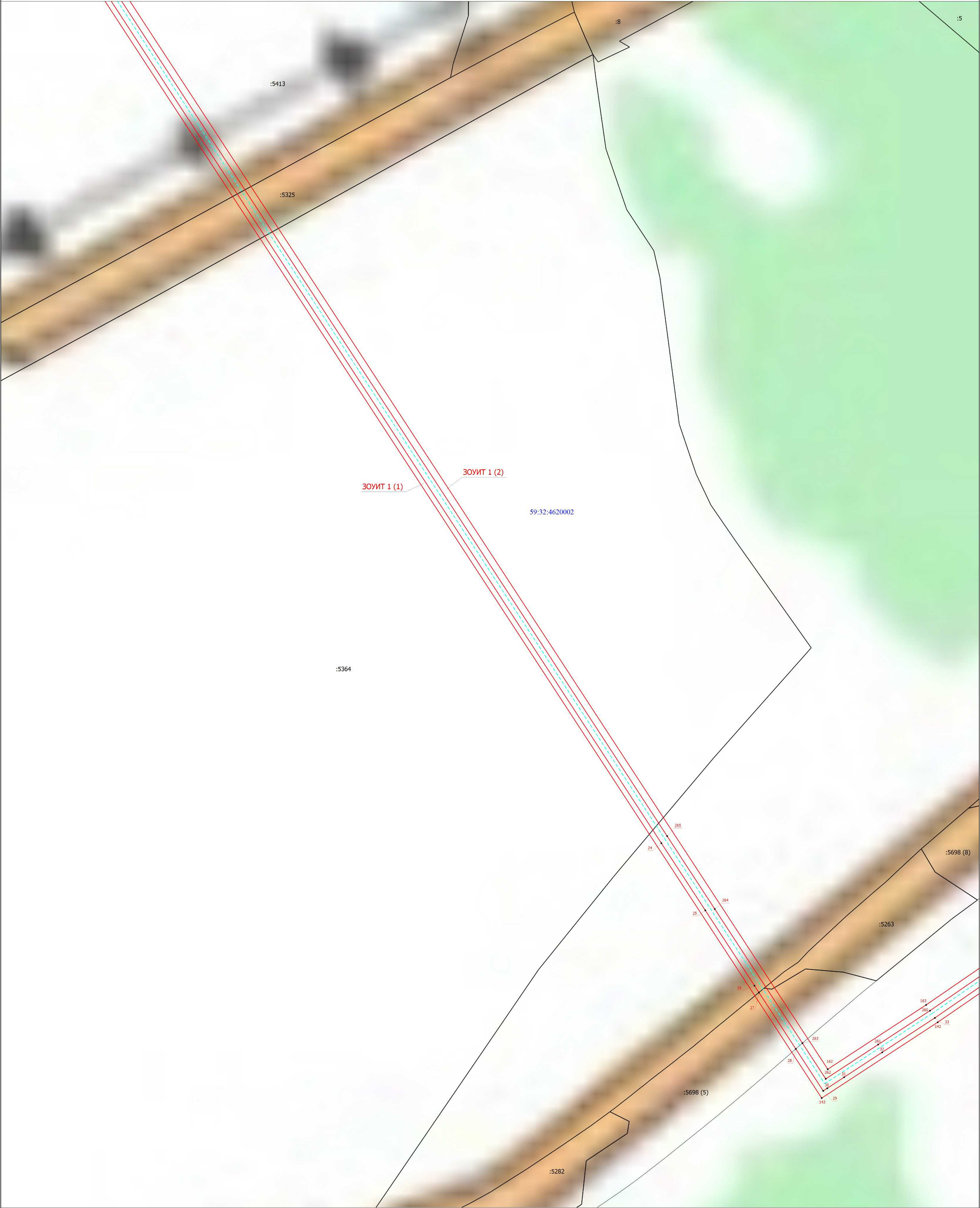
Выносной лист 1



Масштаб 1:1000

<p>59:32:0020001</p> <p>:13228</p> <p>ЗОНУИТ 1 (1)</p> <p>1</p>	<ul style="list-style-type: none"> - Граница населенного пункта - Граница кадастрового квартала - Номер кадастрового квартала - Граница земельного участка, внесенного в ЕГРН - Кадастровый номер земельного участка - Обозначение зоны с особыми условиями использования территории - Проектные границы публичного сервитута - Характерная точка границы публичного сервитута - Номер характерной точки границы публичного сервитута - Проектное местоположение газопровода
--	--





Условные обозначения

- Граница кадастрового квартала

59:32:0020001

- Номер кадастрового квартала

:5263

- Граница земельного участка, внесенного в ЕГРН

:5263

- Кадастровый номер земельного участка

ЗОУИТ 1 (1)

- Обозначение зоны с особыми условиями использования территории

- Проектные границы публичного сервитута

•

- Характерная точка границы публичного сервитута

1

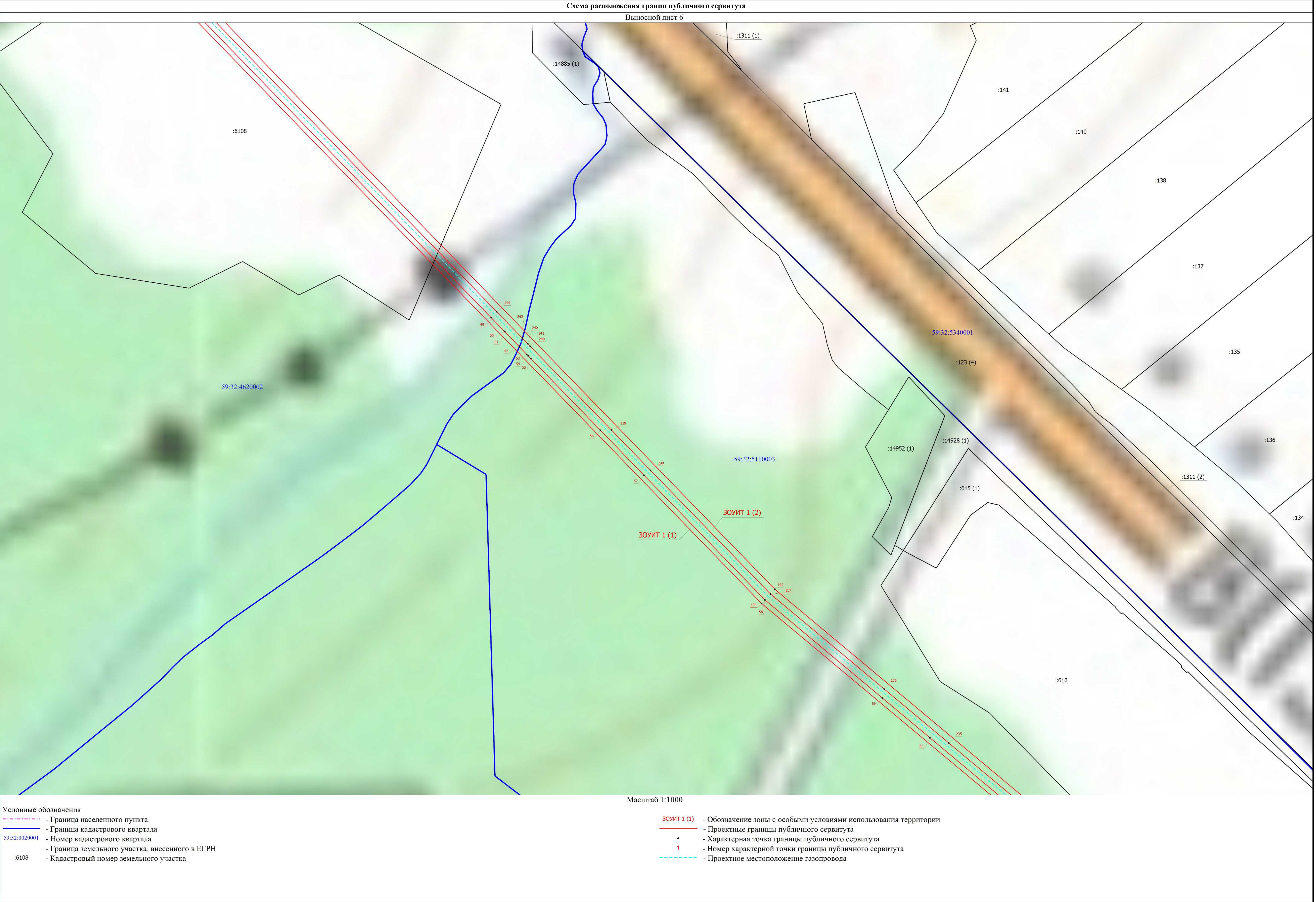
- Номер характерной точки границы публичного сервитута

- Проектное местоположение газопровода

Масштаб 1:1000







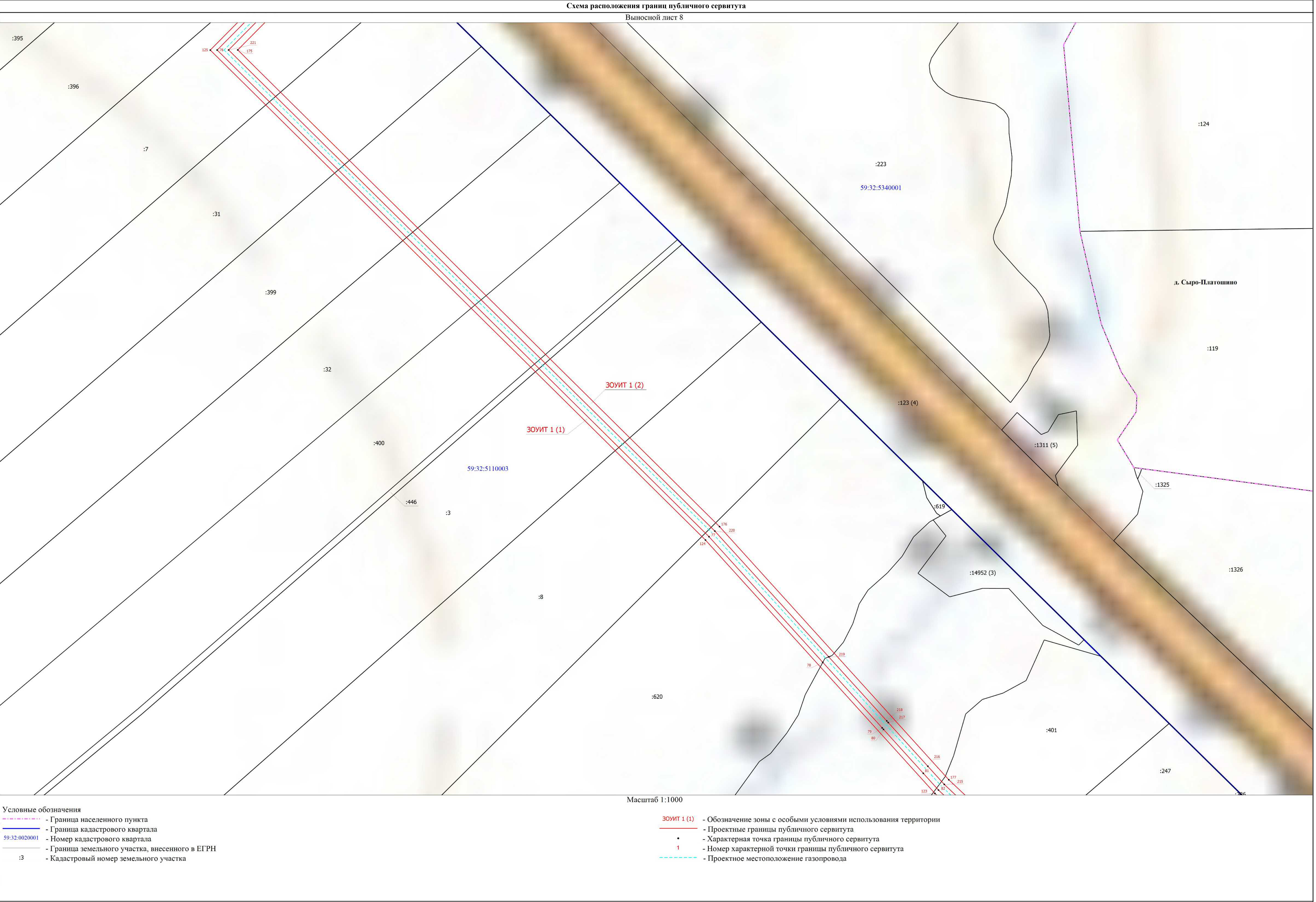
Выносной лист 7

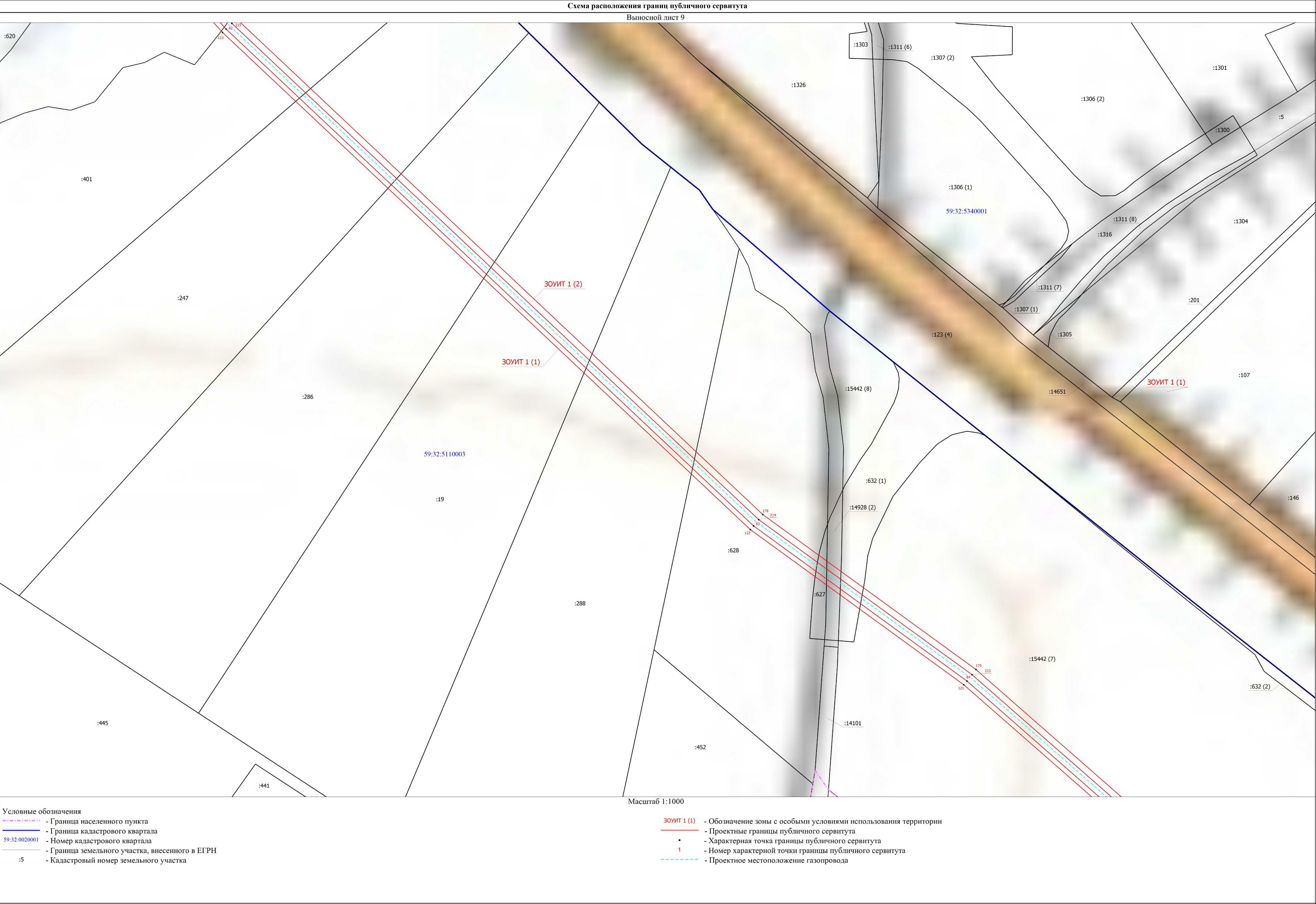


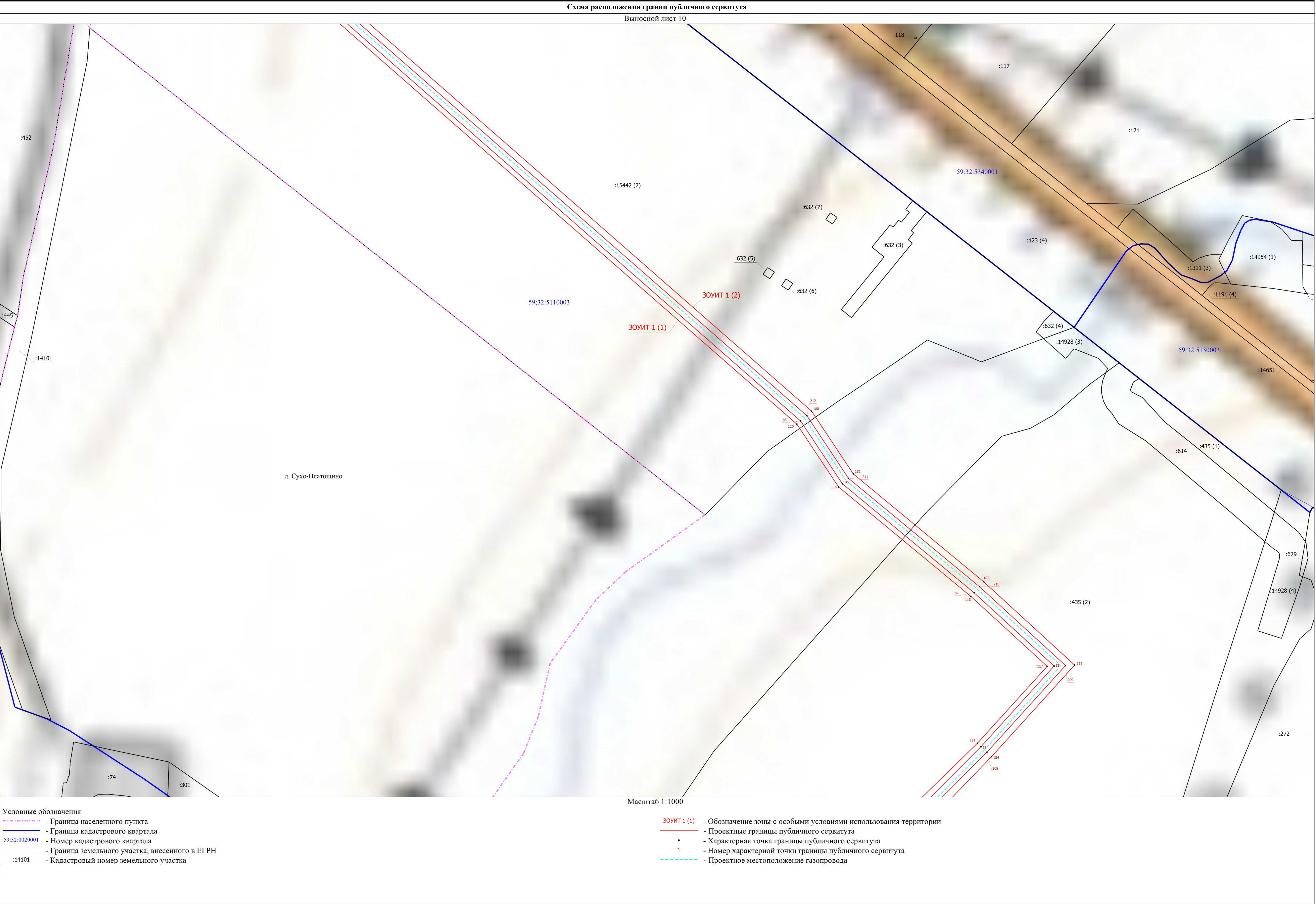
Условные обозначения

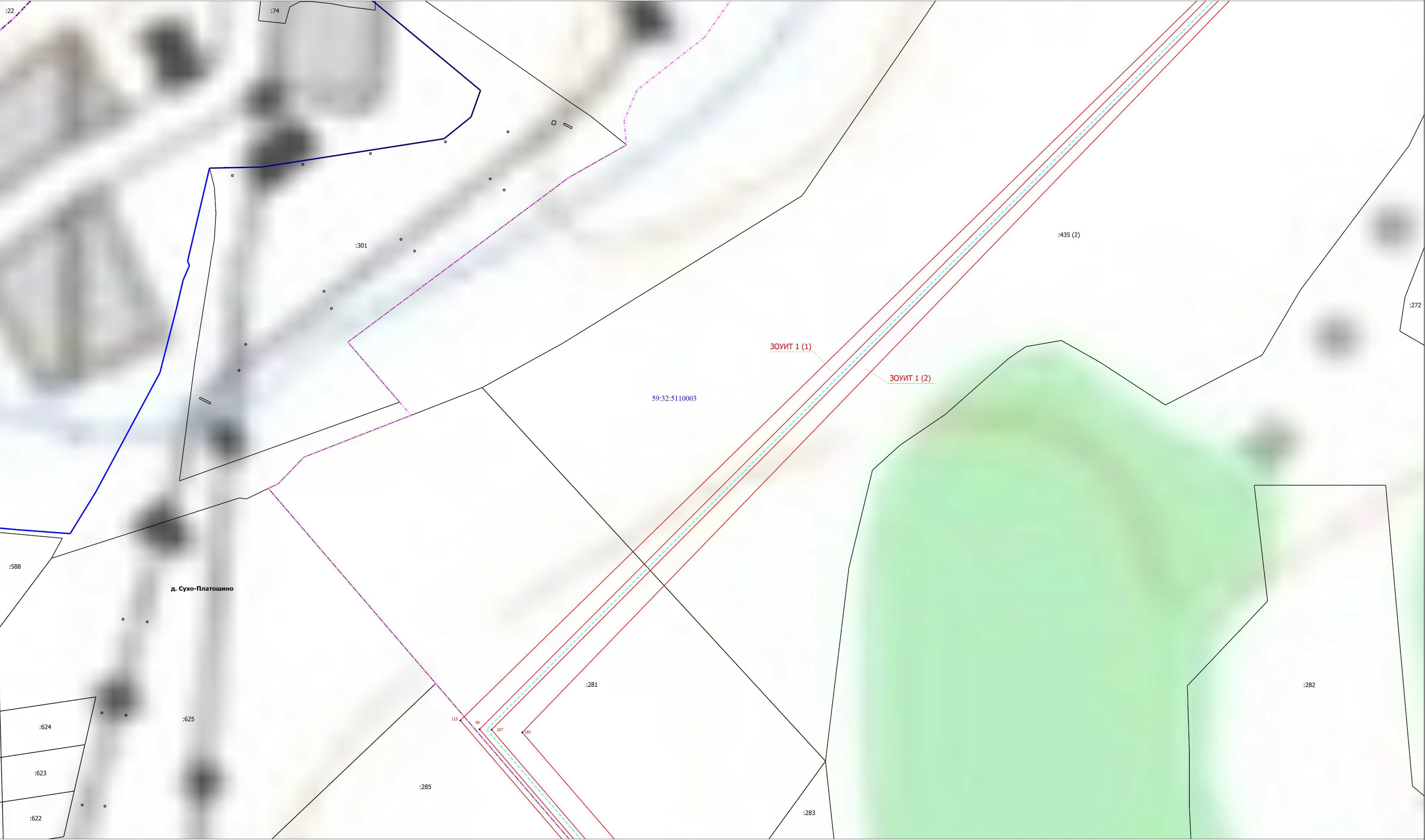
- | | |
|---------------|---|
| 59:32:0020001 | - Граница населенного пункта |
| | - Граница кадастрового квартала |
| | - Номер кадастрового квартала |
| | - Граница земельного участка, внесенного в ЕГРН |
| :7 | - Кадастровый номер земельного участка |

- ЗОНУИТ 1 (1)**
- Обозначение зоны с особыми условиями использования территории
 - Проектные границы публичного сервитута
 - - Характерная точка границы публичного сервитута
 - 1** - Номер характерной точки границы публичного сервитута
 - Проектное местоположение газопровода









Условные обозначения

:74

- Граница населенного пункта

- Граница кадастрового квартала

59:32:0020001

- Номер кадастрового квартала

- Граница земельного участка, внесенного в ЕГРН

:74

- Кадастровый номер земельного участка

Масштаб 1:1000

ЗОУИТ 1 (1)

- Обозначение зоны с особыми условиями использования территории

- Проектные границы публичного сервитута

- Характерная точка границы публичного сервитута

1

- Номер характерной точки границы публичного сервитута

- Проектное местоположение газопровода



Условные обозначения

59:32:0020001

- Граница населенного пункта

59:32:0020001

- Граница кадастрового квартала

59:32:0020001

- Номер кадастрового квартала

:281

- Граница земельного участка, внесенного в ЕГРН

:281

- Кадастровый номер земельного участка

Масштаб 1:1000

ЗОУИТ 1 (1)

- Обозначение зоны с особыми условиями использования территории

1

- Проектные границы публичного сервитута

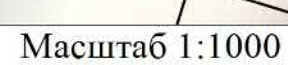
•

- Характерная точка границы публичного сервитута

1

- Номер характерной точки границы публичного сервитута

- Проектное местоположение газопровода



59:32:0020001	- Граница населенного пункта
:3	- Граница кадастрового квартала
ЗОНУИТ 1 (1)	- Номер кадастрового квартала
•	- Граница земельного участка, внесенного в ЕГРН
1	- Кадастровый номер земельного участка
	- Обозначение зоны с особыми условиями использования территории
	- Проектные границы публичного сервитута
	- Характерная точка границы публичного сервитута
	- Номер характерной точки границы публичного сервитута
	- Проектное местоположение газопровода